

G 6 – Les territoires de la mondialisation.

Croquis sur les aspects géostratégiques des espaces maritimes.

(d'après Belin, pp. 136-137)

LEGENDE

I. Contrôler les ressources et les flux de marchandises.

Flèche bleue



Axe maritime majeur.

Flèche verte



Axe maritime potentiel de l'espace mondialisé.

Ovale rouge



Principale façade maritime.

Aplat violet



Ressources (halieutiques, minières, énergétiques) prouvées ou estimées dans la ZEE des Etats bordiers.

Barbelures oranges



Demande d'extension de ZEE (en 2009)

II. Sécuriser le commerce maritime.

Losange jaune
contour noir



Passage stratégique (canaux, détroits).

Cercle rouge



Principale zone de piraterie.

Rond jaune
contour noir



Londres, siège de l'Organisation Maritime Internationale (OMI).

III. Un élément fondamental de la diplomatie.

Aplat rouge



Les Etats-Unis, première puissance navale et aéronavale mondiale.

Rectangle bleu
contour noir



Stationnement des 6 flottes de guerre des Etats-Unis.

Aplat orange



Autre puissance navale et aéronavale.

Aplat bleu



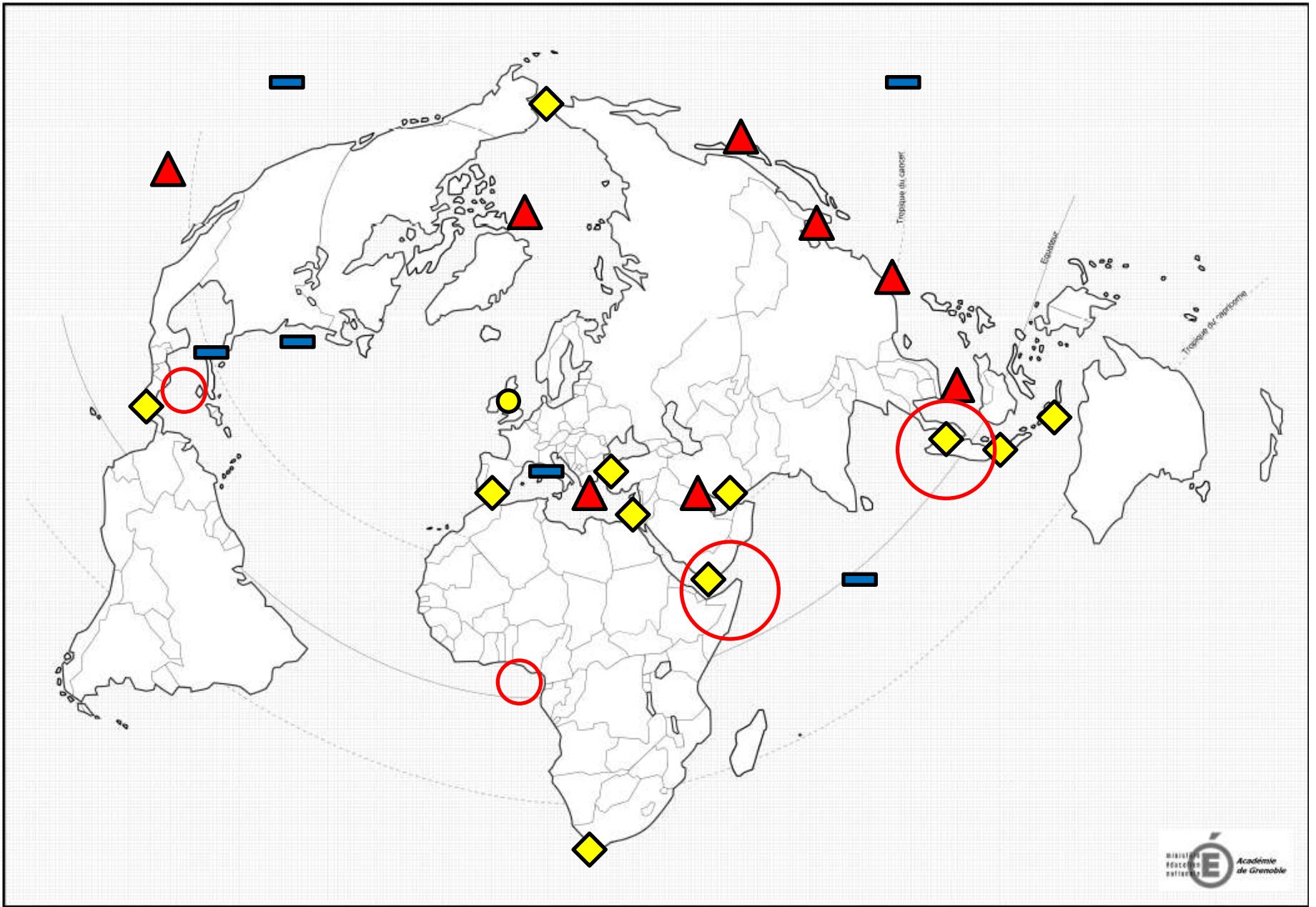
Etat enclavé réclamant un droit d'accès à la mer.

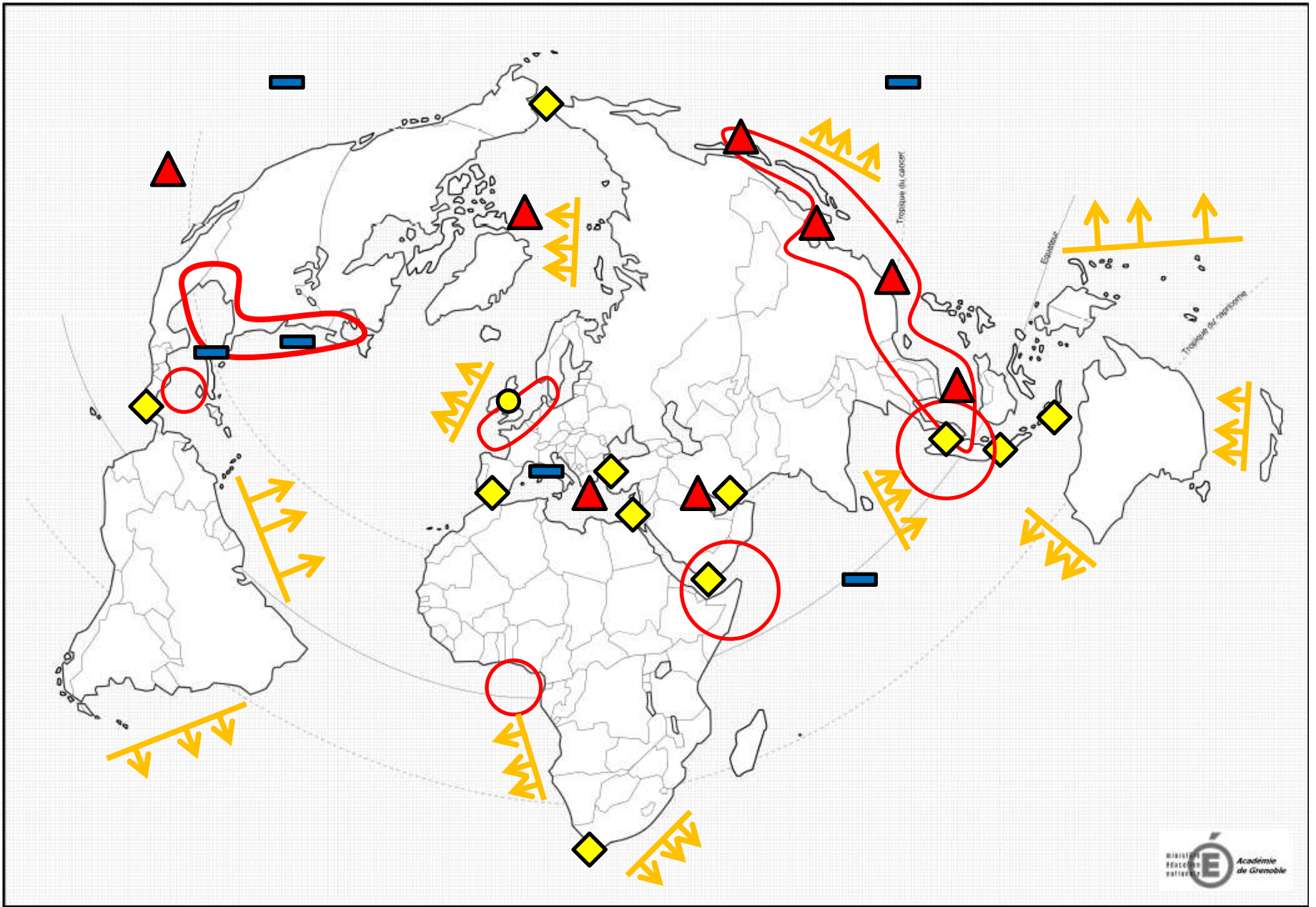
Triangle rouge
contour noir

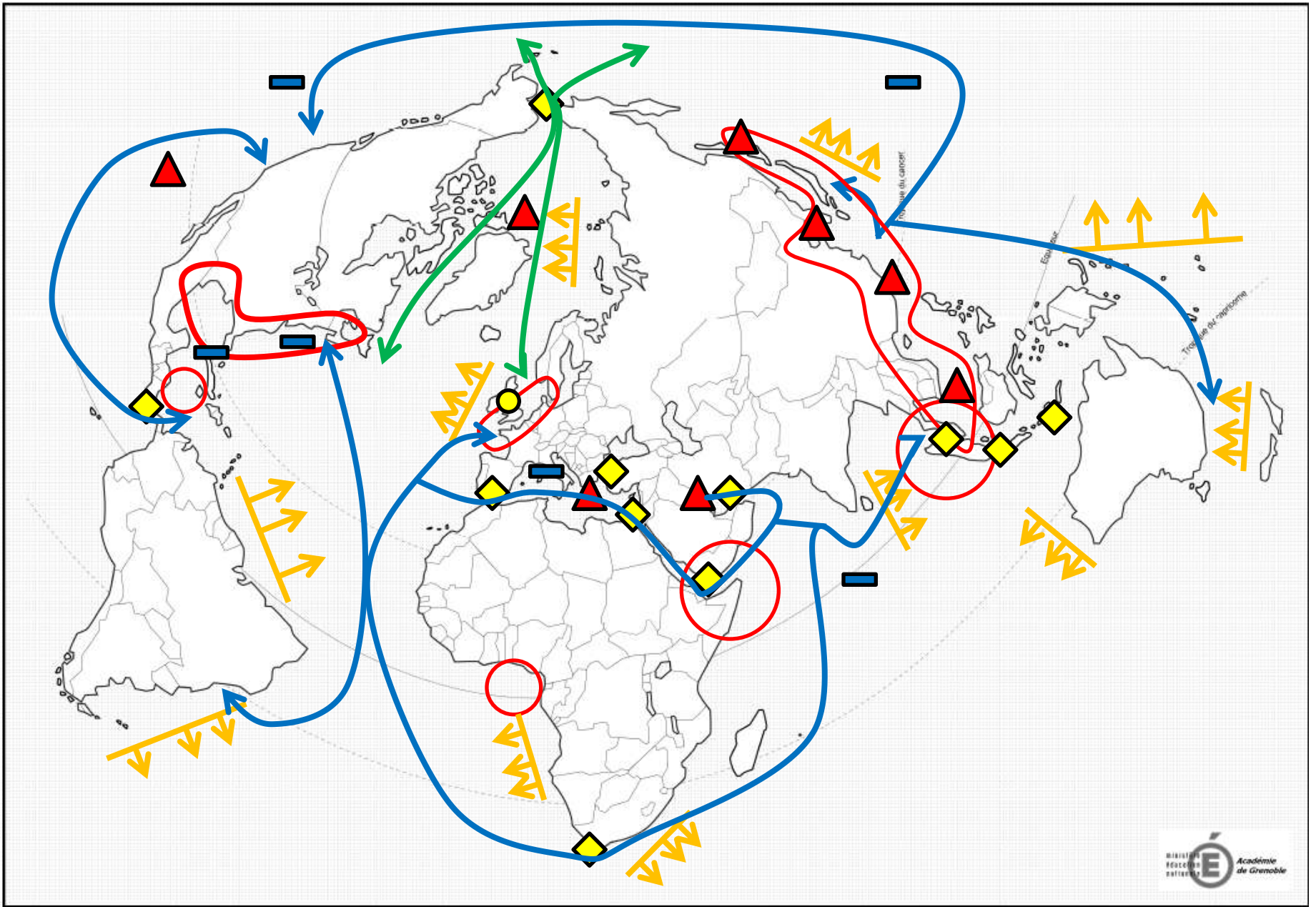


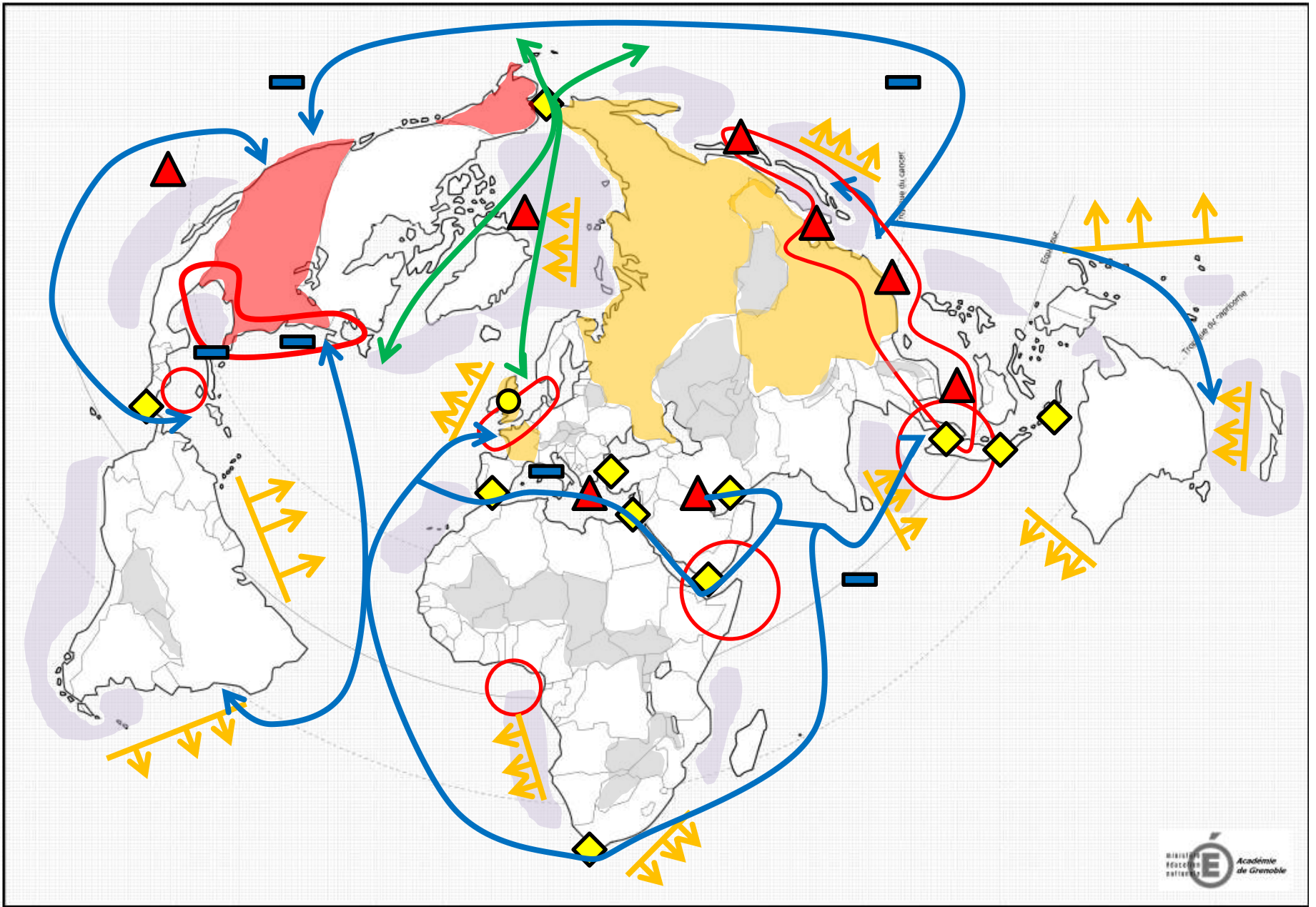
Revendications, tensions dues à la délimitation des eaux territoriales ou des ZEE.

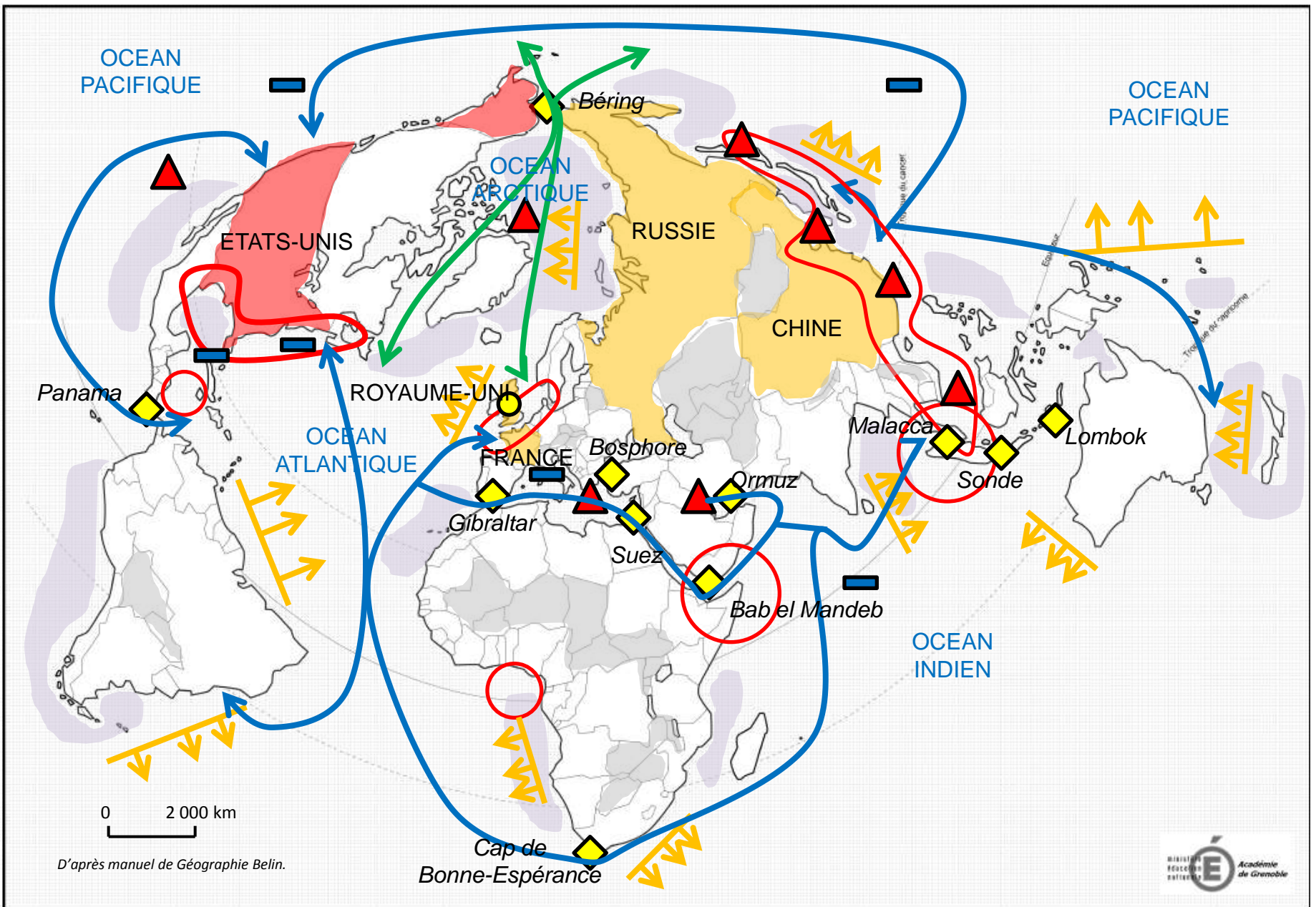
CROQUIS











En quoi les espaces maritimes sont-ils des espaces géostratégiques dans le cadre de la mondialisation ?