

G 6 – Les territoires de la mondialisation.


Croquis sur l'inégale intégration des territoires dans la mondialisation.


LEGENDE

I. Des territoires très intégrés à la mondialisation, à toutes les échelles.

A. Des Etats très intégrés à la mondialisation.

Aplat rouge  Grande puissance traditionnelle : espaces à haut niveau de vie.

Flèche rouge  Flux commerciaux et financiers entre les puissances traditionnelles.






Aplat orange  BRICS, puissance émergente ayant pleinement bénéficié de la mondialisation.

Aplat jaune  Autre puissance émergente.

Figuré linéaire noir  Organisation régionale dominant, toutefois, les Etats.
ALENA





I. Des territoires très intégrés à la mondialisation, à toutes les échelles.

B. A l'échelle locale, des lieux préférentiellement intégrés à la mondialisation.

- Rond rouge  Métropole mondiale, centre d'impulsion de la mondialisation
- Rectangle rouge  Mégalopole.
- Figuré linéaire rouge, en pointillés  Archipel mégalopolitain asiatique en formation.
- Barbelures bleues  Principal façade maritime, support des échanges mondiaux.
- Traits bleus parallèles  Passage maritime principal, centre névralgique du commerce maritime.




II. Des territoires périphériques plus ou moins intégrés à la mondialisation.

A. Des espaces en développement.

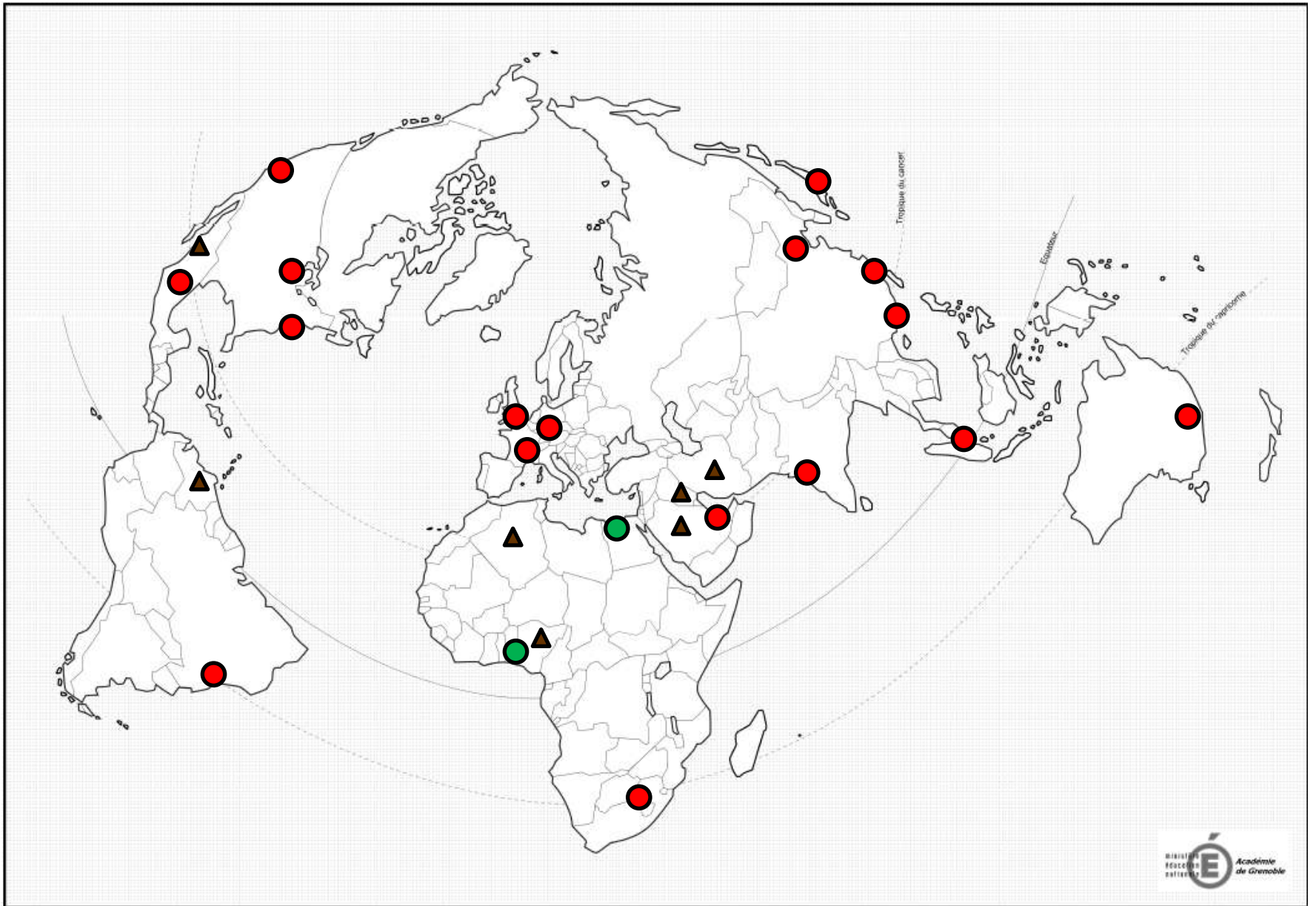
- Aplat violet  Pays atelier et/ou fournisseur de matières premières.
- Triangle marron  dont pays exportateur de pétrole.
- Aplat vert  Espace bénéficiant de la mondialisation via le tourisme.
- Rond vert  Métropole macrocéphale concentrant de nombreux problèmes.

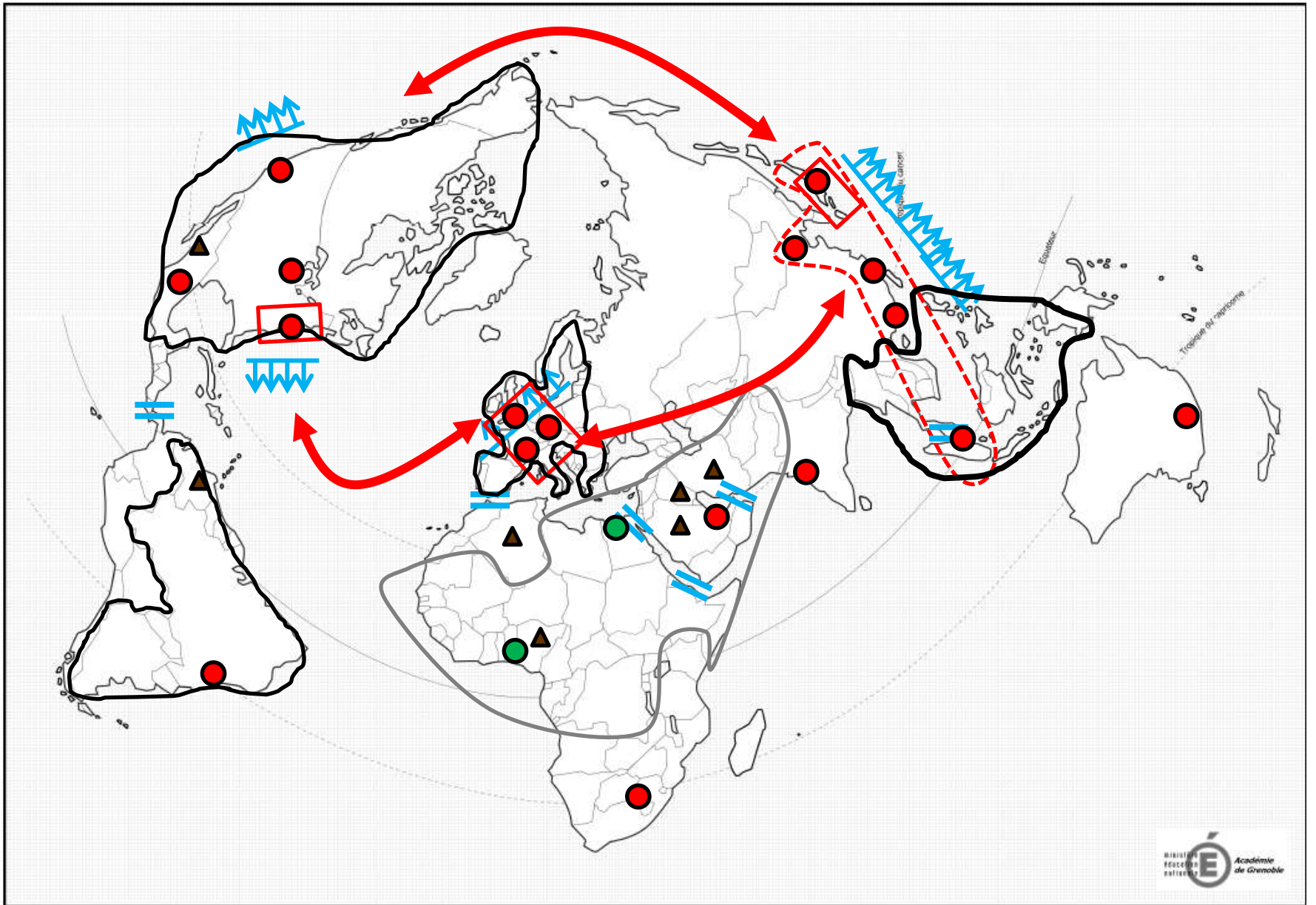
II. Des territoires périphériques plus ou moins intégrés à la mondialisation.

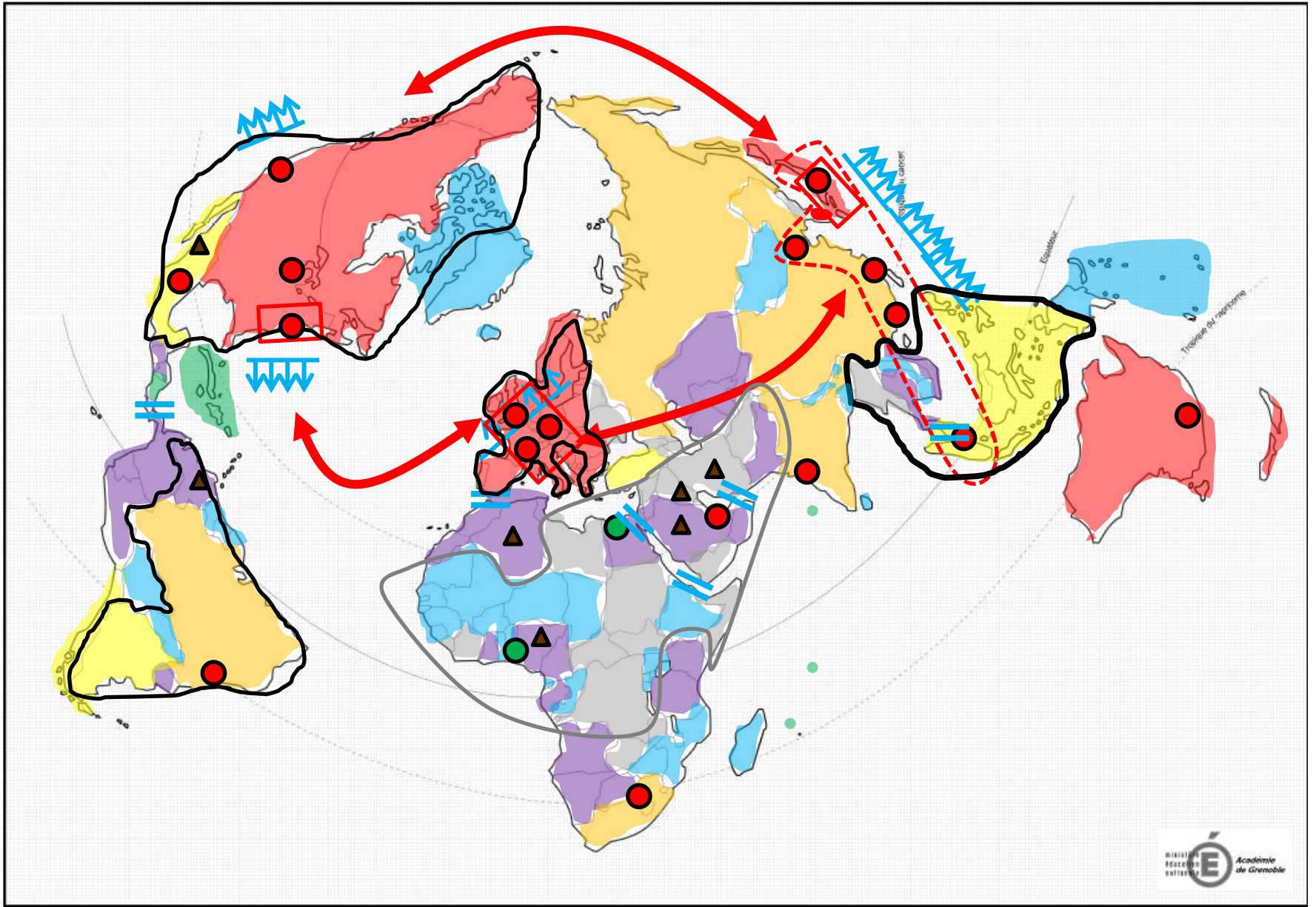
B. Les marges de la mondialisation.

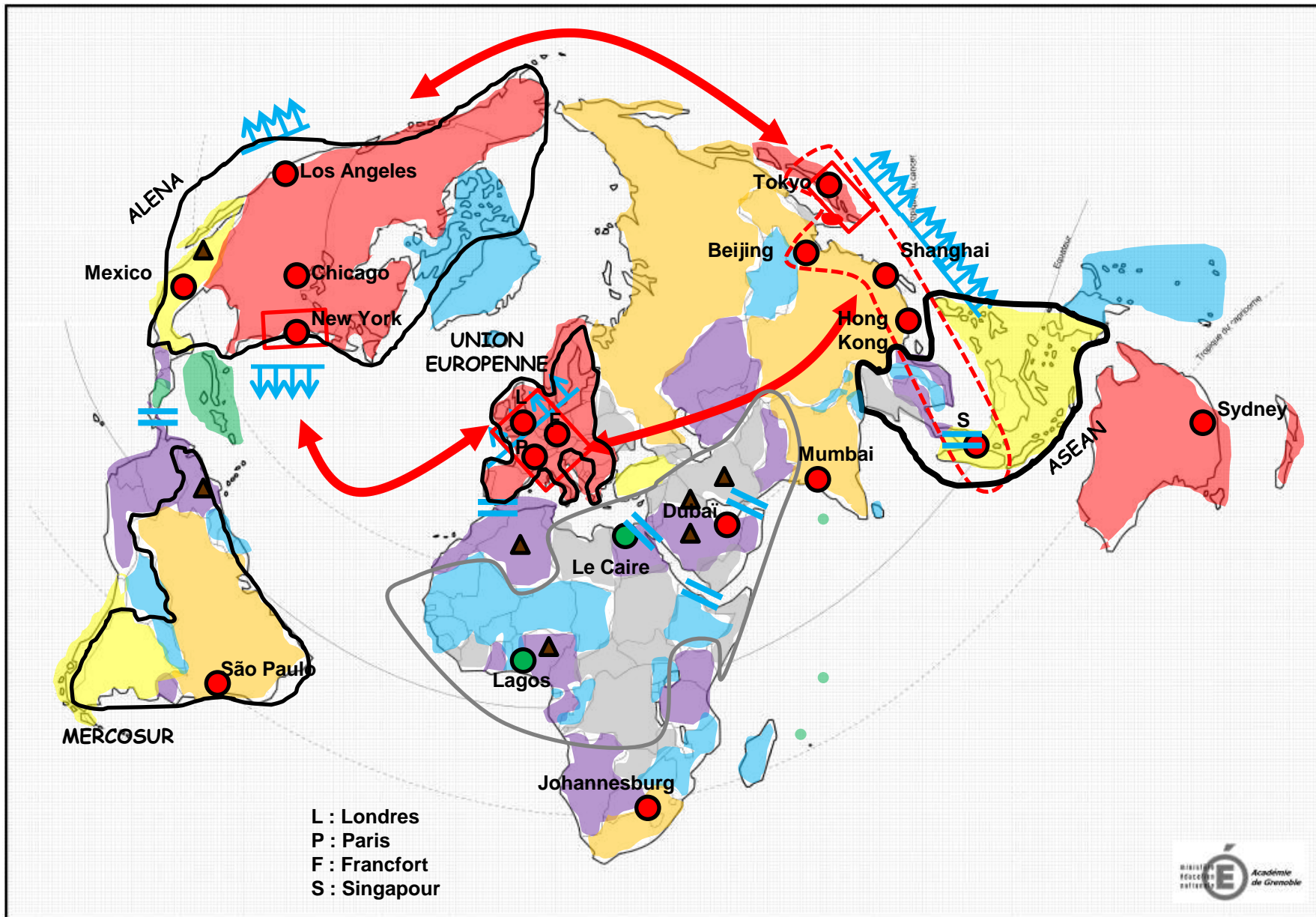
- Aplat bleu  Pays peu ou mal inséré dans la mondialisation.
- Aplat gris  Pays ou espace fermé à la mondialisation (régime autoritaire, restrictions commerciales...)
- Figuré linéaire gris  « Zones grises » (pays déchiré par la guerre ou la guérilla, Etat en faillite, chaos politique, économie illégale dominante).

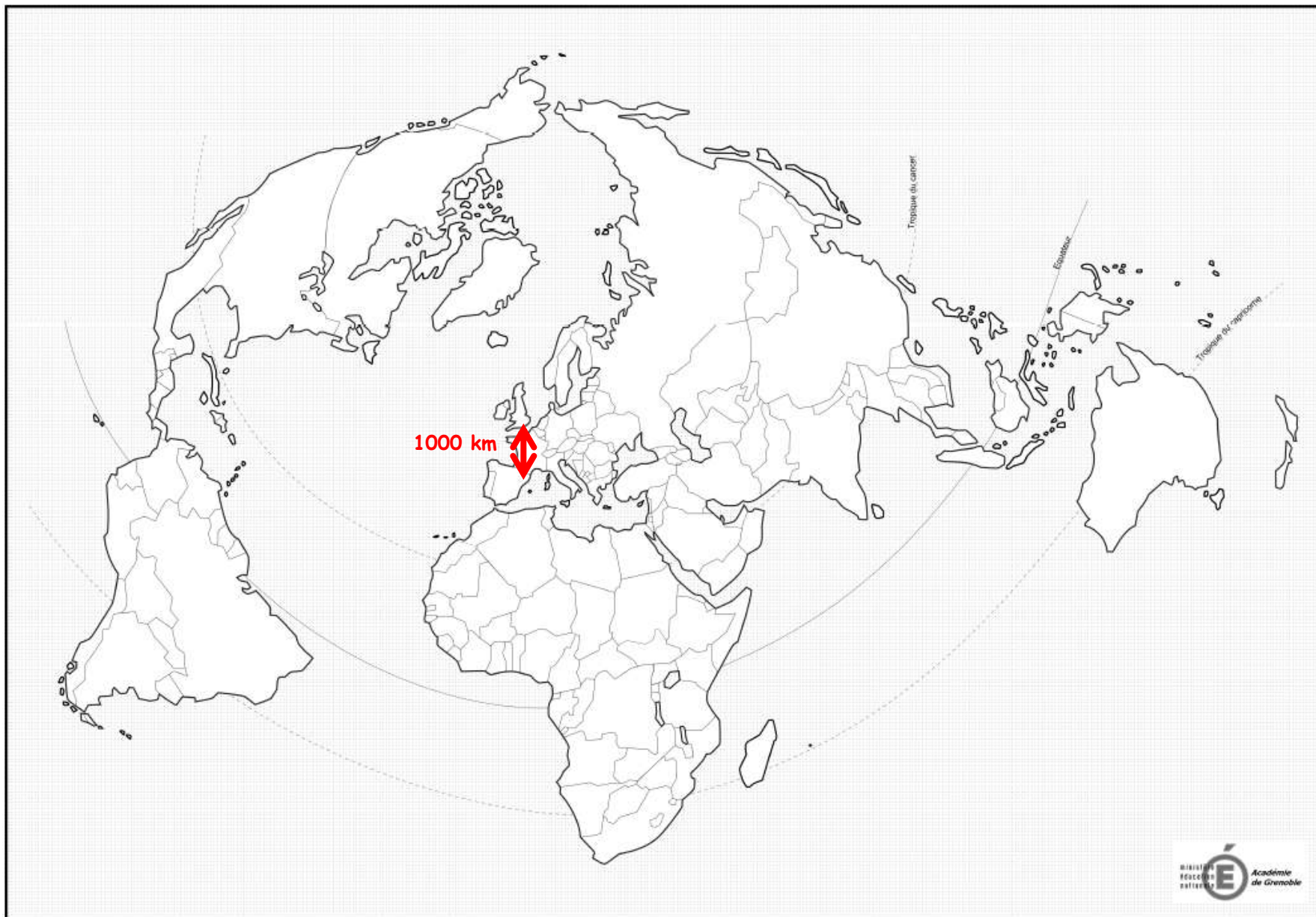
CROQUIS

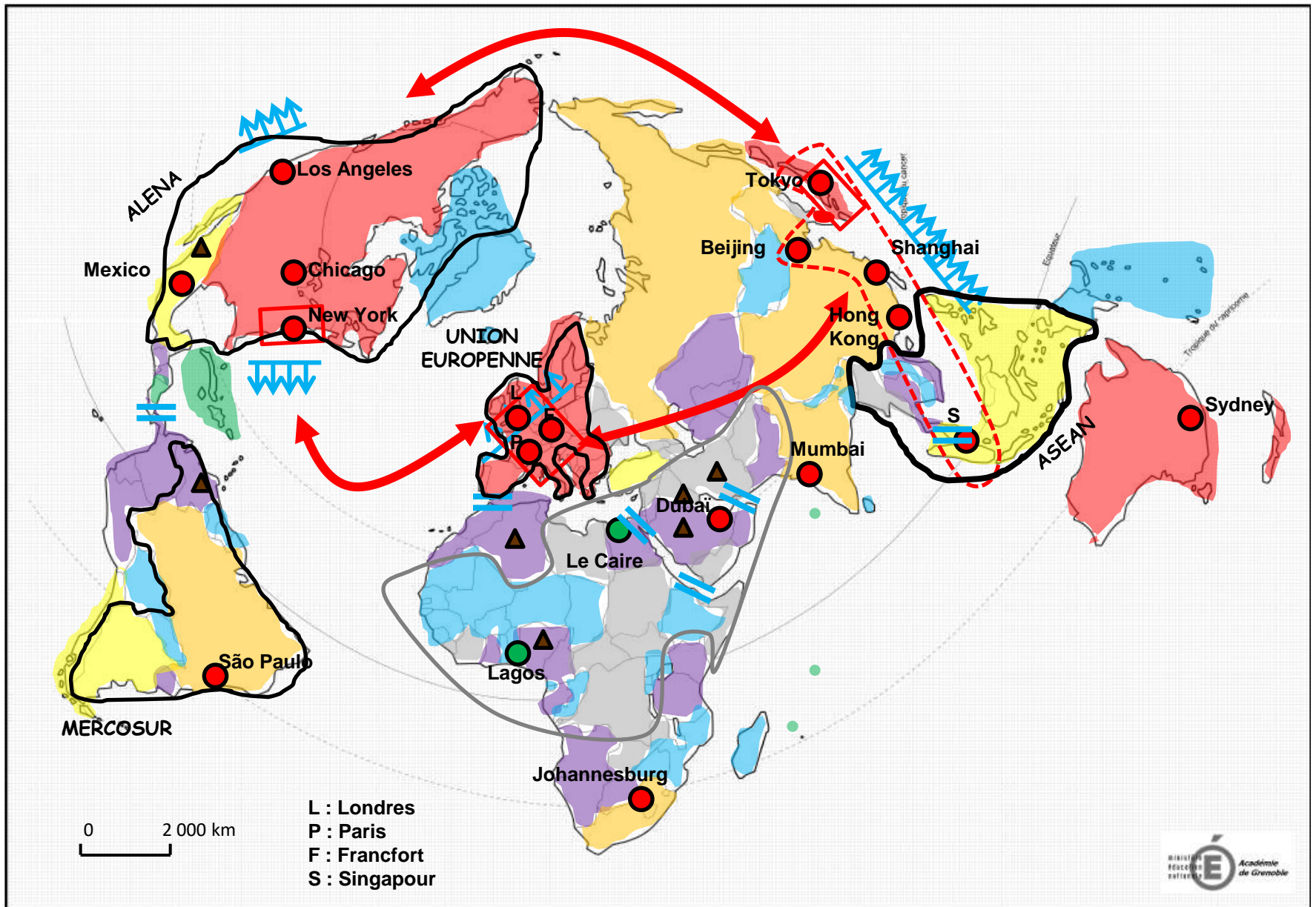












Comment les différents territoires du monde s'intègrent-ils à la mondialisation ?