

G 5 – La mondialisation en fonctionnement.

Croquis sur les pôles et les flux dans la mondialisation.

Légende.

I. Pôles et espaces majeurs de la mondialisation.

A. Des centres d'impulsion pleinement intégrés à la mondialisation.


Aplat rouge  Grande puissance économique traditionnelle.


Rond rouge  Ville mondiale (sièges sociaux de FTN, bourses, aéroports, etc.).


Trait gris  Grande organisation régionale, au cœur des échanges mondiaux.

MERCOSUR

B. Des lieux privilégiés, intégrés selon différents aspects à la mondialisation.

Aplat orange  Puissance émergente, membre des BRICS.

Aplat jaune  Principaux pays atelier et / ou exportateur de produits agricoles ou énergétiques.

Rond orange  Autre ville mondiale émergente au Sud.

Barbelures bleues  Grande interfaces maritime.

Trait violet  Point de passage maritime stratégique (détroits et canaux).

II. Les flux, facteurs majeurs de la mondialisation.


A. Des pôles concentrant les flux mondiaux.

Texte vert **Europe** Pôle d'accueil principal des flux touristiques et migratoires.

Texte bleu **Afrique** Foyer principal d'émigration.

Cercle rouge  Part dans le commerce mondial.

B. Des flux croissants et diversifiés.

Flèche épaisse rouge  Flux majeurs de toute nature (humains, capitaux, marchandises, informations, etc.).

Flèche marron  Flux de matières premières et énergétiques.

Flèche verte  Flux de produits manufacturés et de produits agricoles.

Flèche violette  Flux financiers.

Flèche bleue  Flux migratoires.

Légende.

