


G 2 – L'Amérique : puissance du Nord, affirmation du Sud.

Croquis n°1 – Les dynamiques territoriales aux Etats-Unis.

LEGENDE

I. Des contrastes spatiaux persistants et complémentaires.


A. Les régions motrices de la puissance des Etats-Unis.

rouge  Le Nord-Est, cœur économique des Etats-Unis.

noir  La *Megalopolis*, l'hypercentre.

B. Les nouvelles régions dynamiques.


jaune  La *Sun Belt*, périphérie intégrée en forte croissance.

orange  Région motrice de la *Sun Belt*.

orange  Le « Vieux Sud », région revitalisée.

C. Les périphéries de réserve ou moins intégrées.

Vert clair  Espace riche en ressources agricoles, énergétiques et touristiques.

 Les Grandes plaines, un des greniers du monde

Vert foncé

II. Les facteurs des dynamiques territoriales en lien avec la mondialisation.

A. La métropolisation du territoire.


rouge  Métropole mondiale.


rouge  Métropole régionale.


noir  Principal technopôle.

B. L'affirmation des interfaces littorales et continentales.

bleu  Interface maritime importante.

violet  Région transfrontalière dynamique (flux de capitaux, de marchandises et de main-d'œuvre).

noir  Flux migratoires internes renforçant la littoralisation.

violet  Flux migratoires externes renforçant la littoralisation.

II. Des dynamiques territoriales témoignant du rôle mondial des Etats-Unis.

C. Une intégration régionale et mondiale.

mauve

ETATS-UNIS

Membre de l'ALENA (Accord de libre-échange nord-américain).

bleu



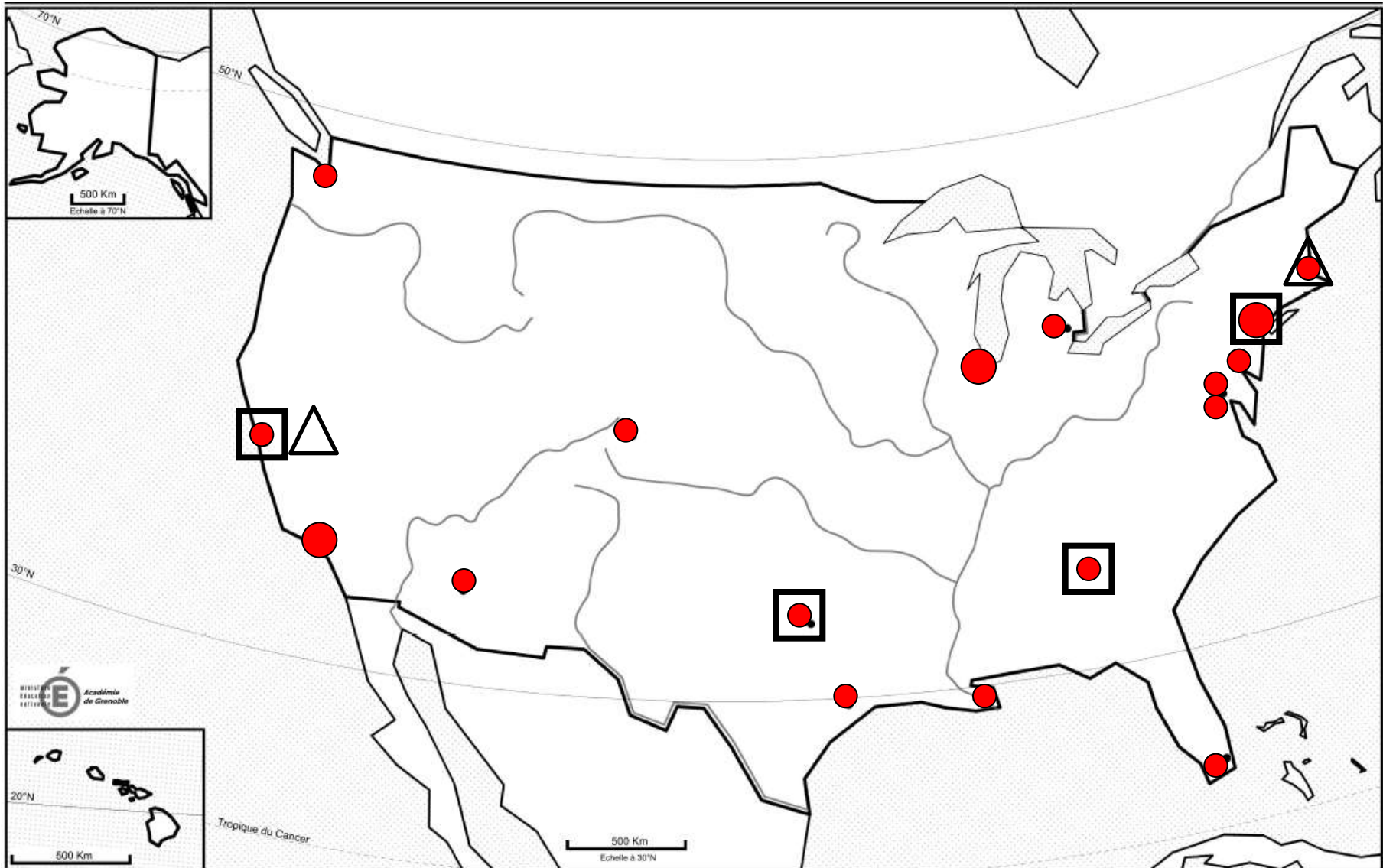
Axe navigable majeur reliant les Etats-Unis au monde.

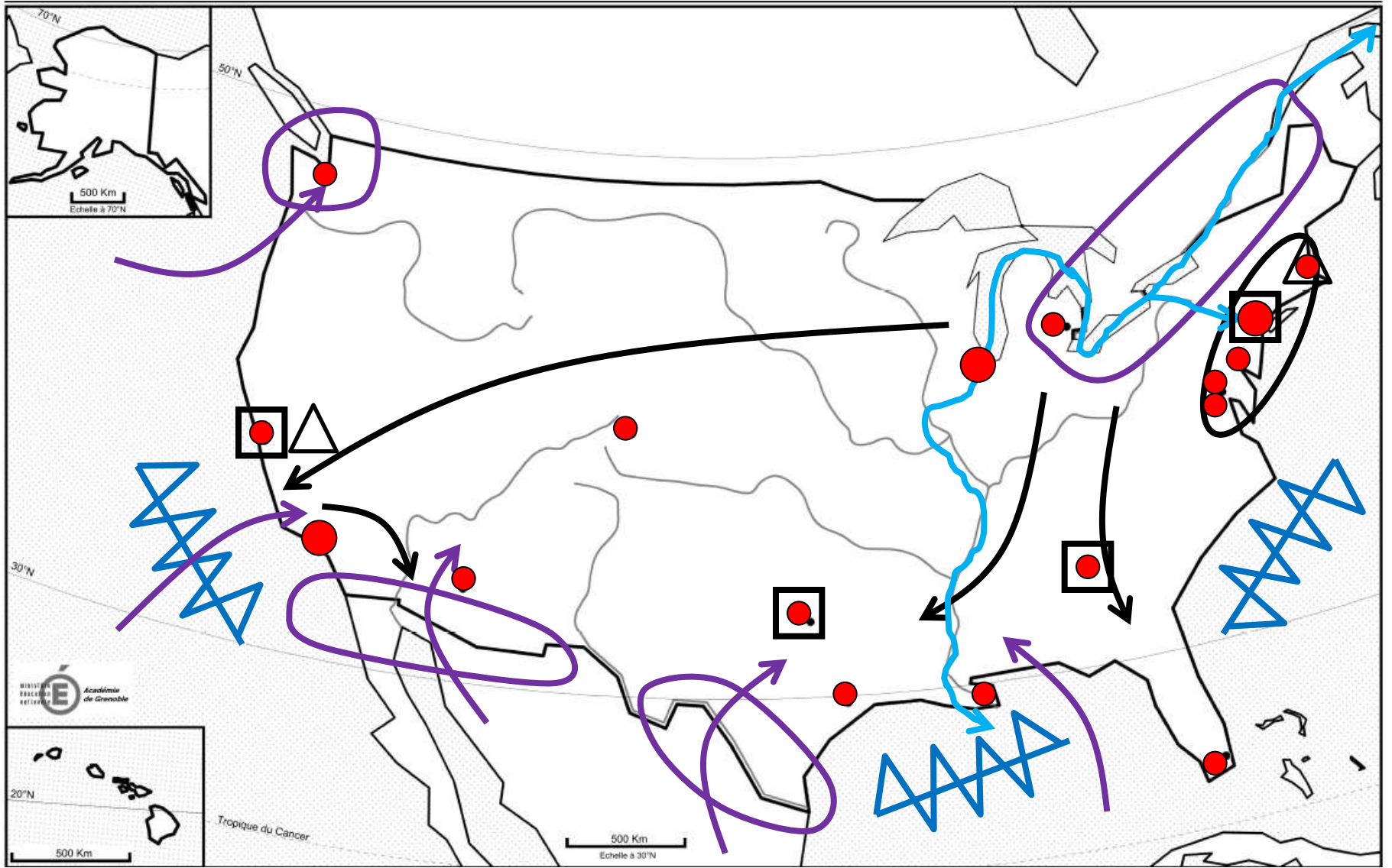
noir

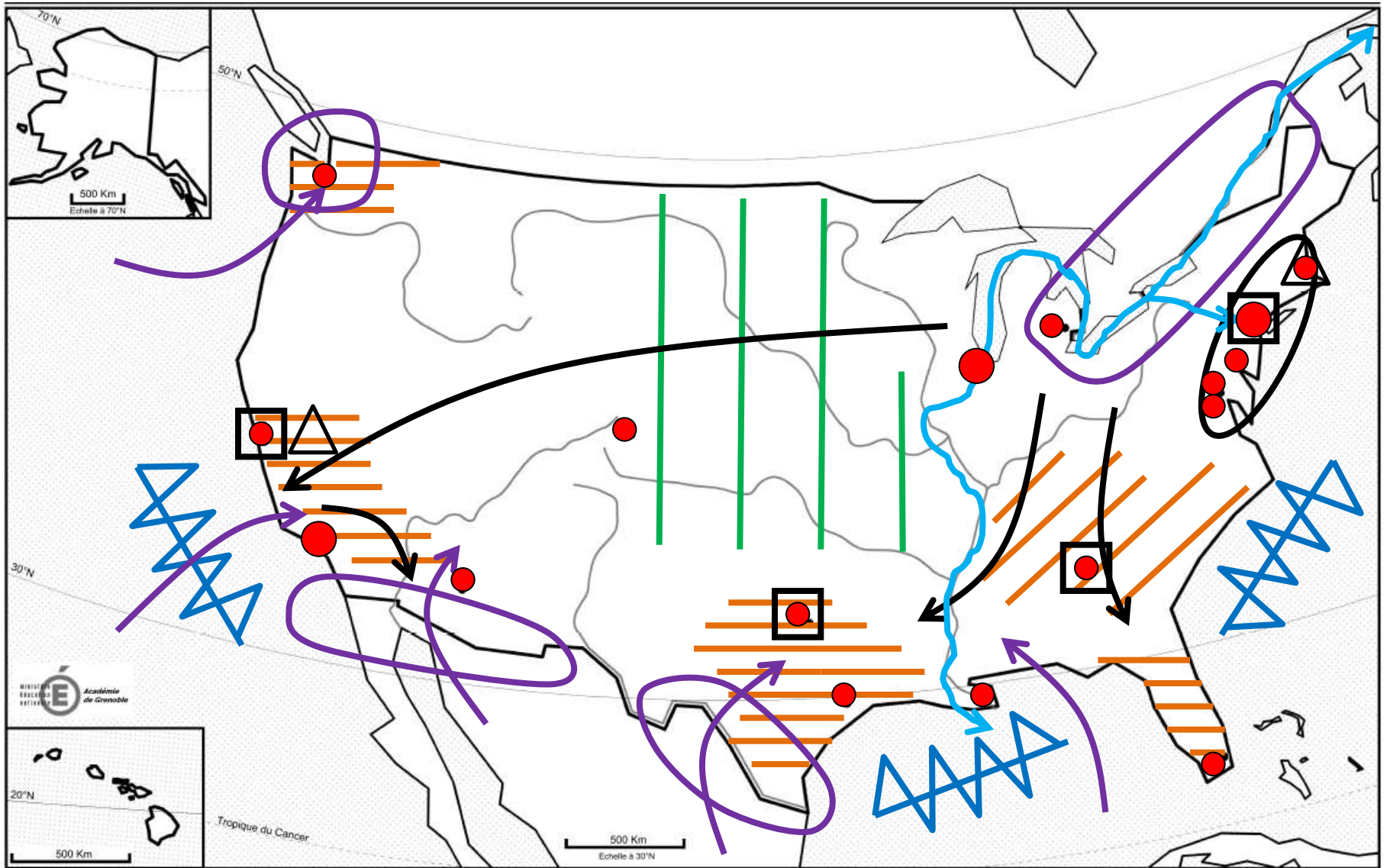


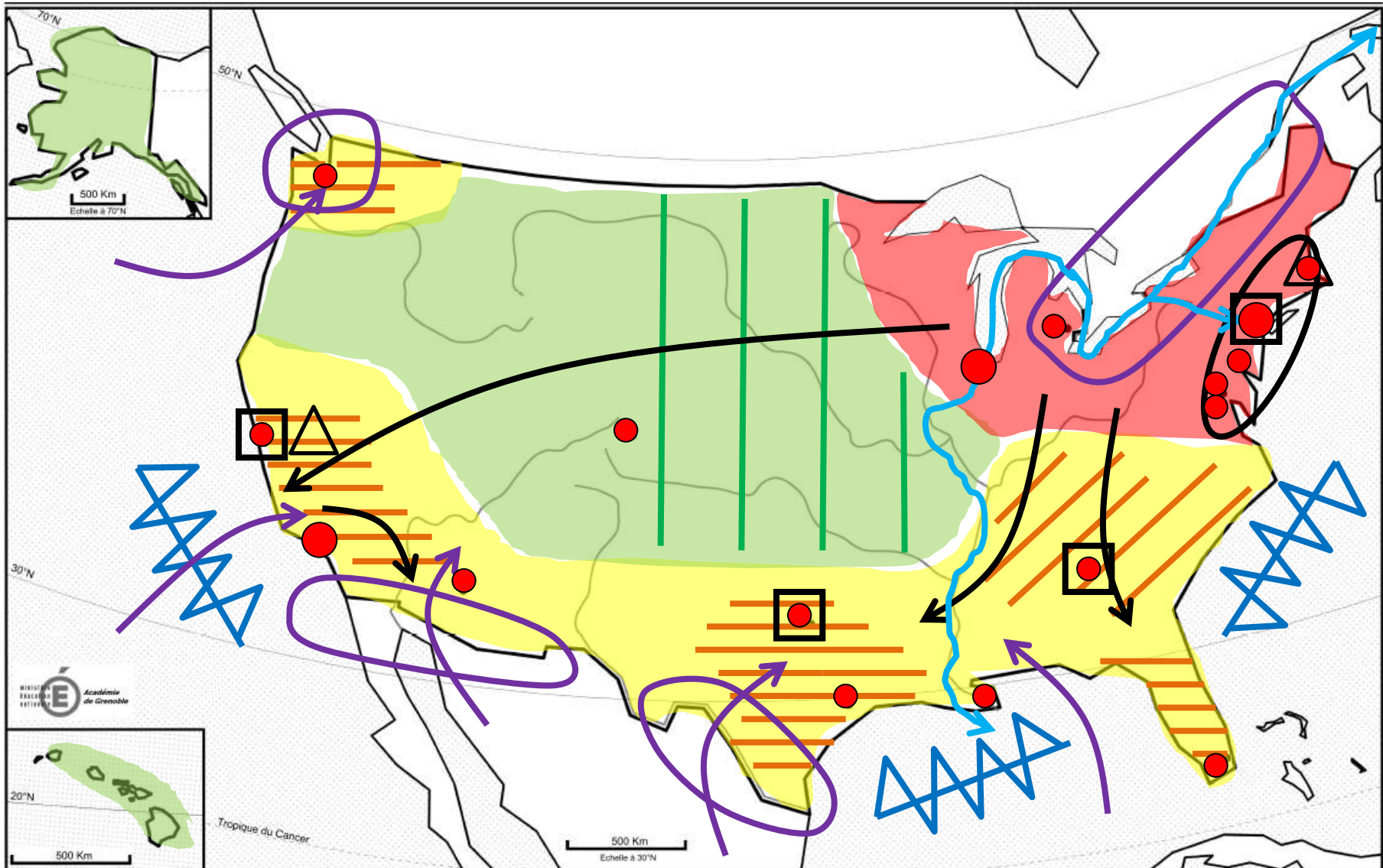
Hub aéroportuaire mondial.

CROQUIS









TITRE°: Quelles sont les évolutions en cours sur le territoire des Etats-Unis et leurs conséquences spatiales°°¶

