

G 2 – L'Amérique : puissance du Nord, affirmation du Sud.


Croquis n°2 – Les dynamiques territoriales au Brésil.

LEGENDE

I. Des régions inégalement intégrées à l'espace national.

A. Un centre, riche et dynamique.


rouge  Le *Sudeste*, cœur économique du Brésil, haut niveau de développement.


rouge  Le cœur industriel du pays.

noir  Principale métropole décisionnelle.

B. Des périphéries plus ou moins intégrées.

orange  Le Sud, une périphérie intégrée à l'espace national et dynamique.

jaune  Le Centre-Ouest, « ferme du monde », intégrée à l'espace national, ancien front pionnier.

bleu  Le *Nordeste*, ancien centre en crise, périphérie en retard de développement, pauvreté persistante.

vert  L'Amazonie, une importante réserve partiellement intégrée.

II. Des dynamiques territoriales visant à la maîtrise du territoire et à son intégration à la mondialisation.

A. Une maîtrise accrue du territoire.

gris — Principal axe de communication.

rouge → Principales migrations internes.

vert clair  Front pionnier agricole (soja, élevage).

vert foncé  Front pionnier de déforestation.

noir  Capitale excentrée inaugurée le 21 avril 1960.

marron  Exploitation minière ou pétrolière.


II. Des dynamiques territoriales visant à la maîtrise du territoire et à son intégration à la mondialisation.

B. Une intégration mondiale et régionale croissante.

noir  Ville mondiale.

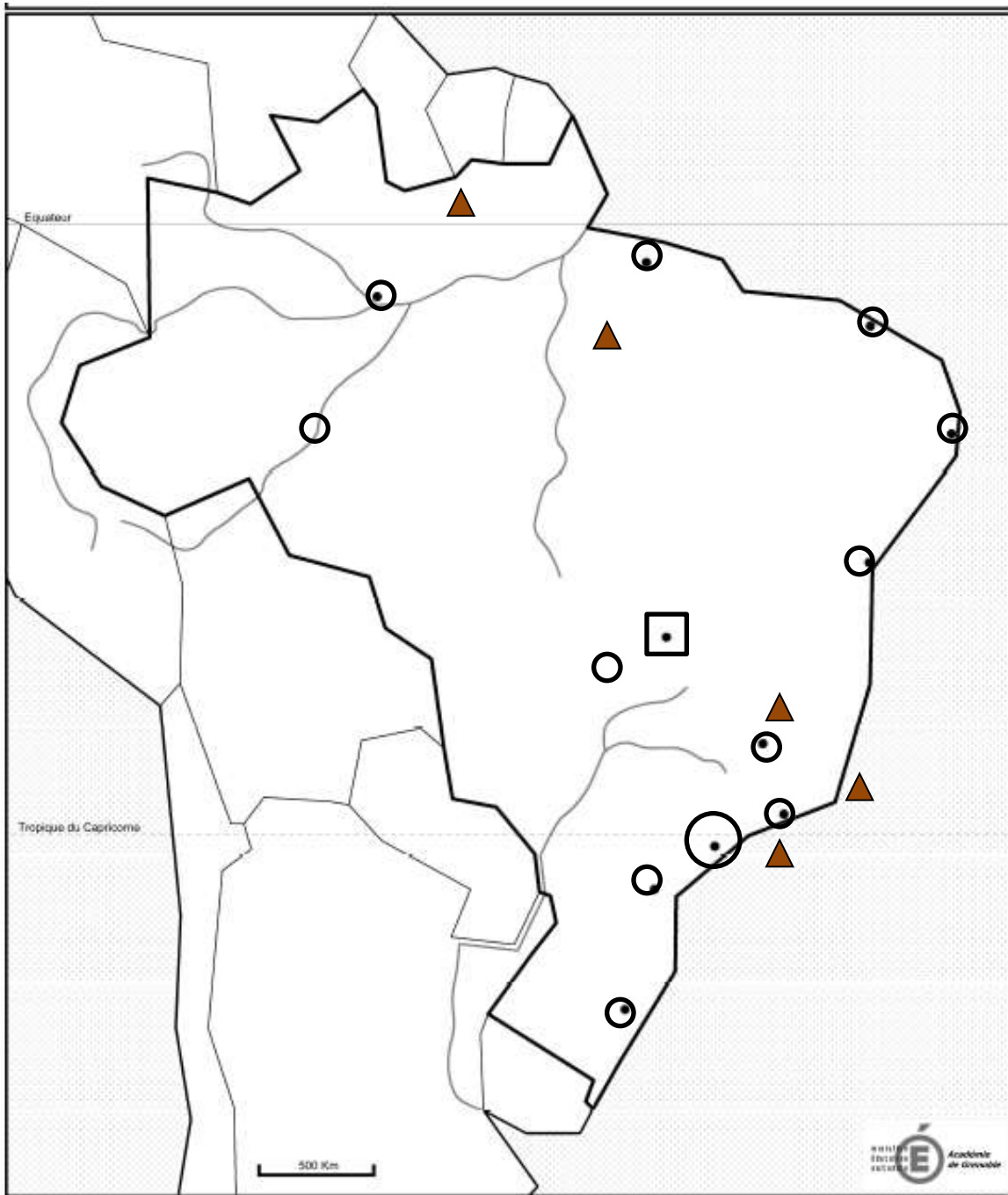
noir  Autre métropole.

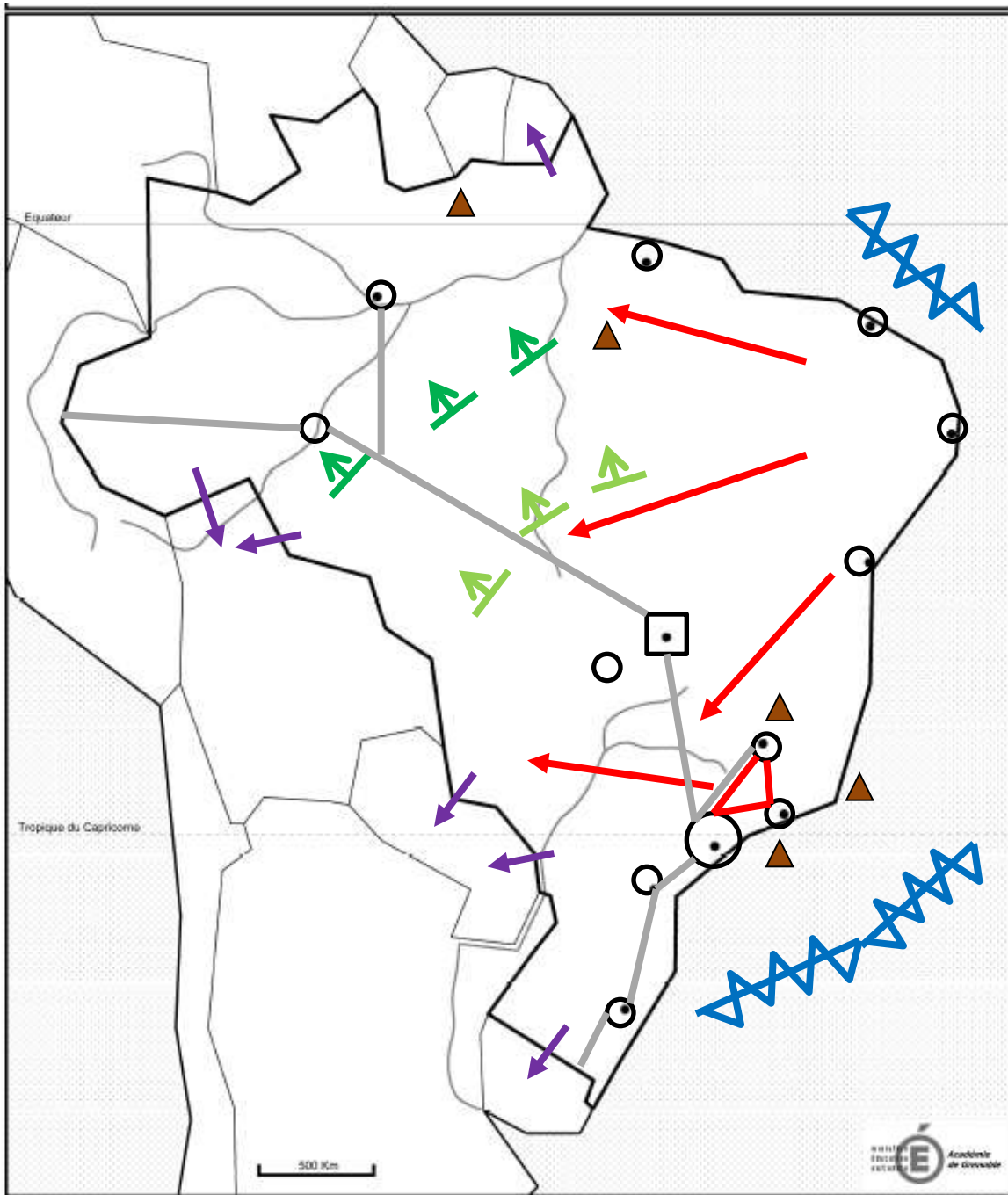
bleu  Interface maritime.

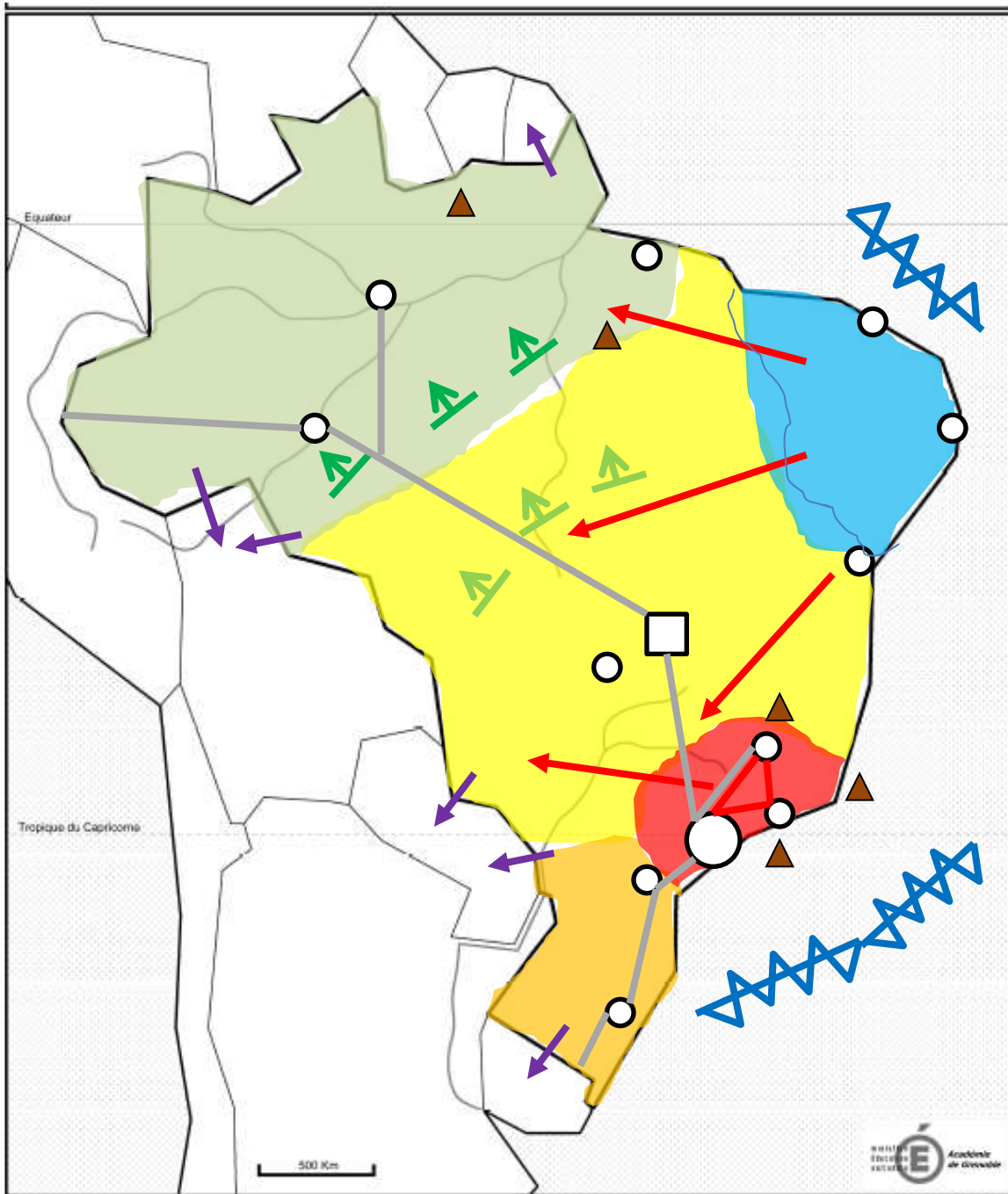
vert  Membre ou pays associé du Mercosur.

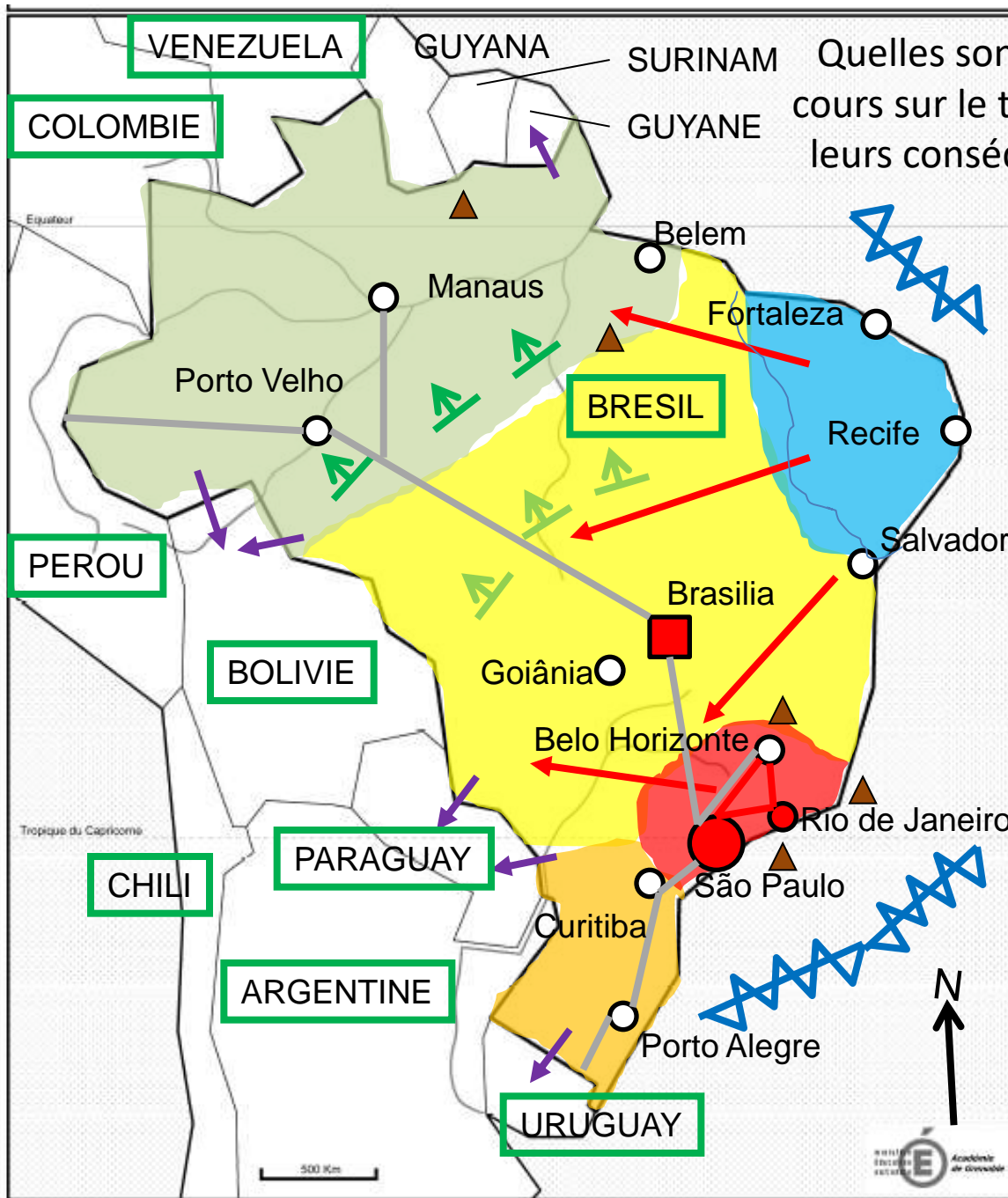
violet  Influence brésilienne dans les zones transfrontalières.

CROQUIS









Quelles sont les évolutions en cours sur le territoire brésilien et leurs conséquences spatiales ?

