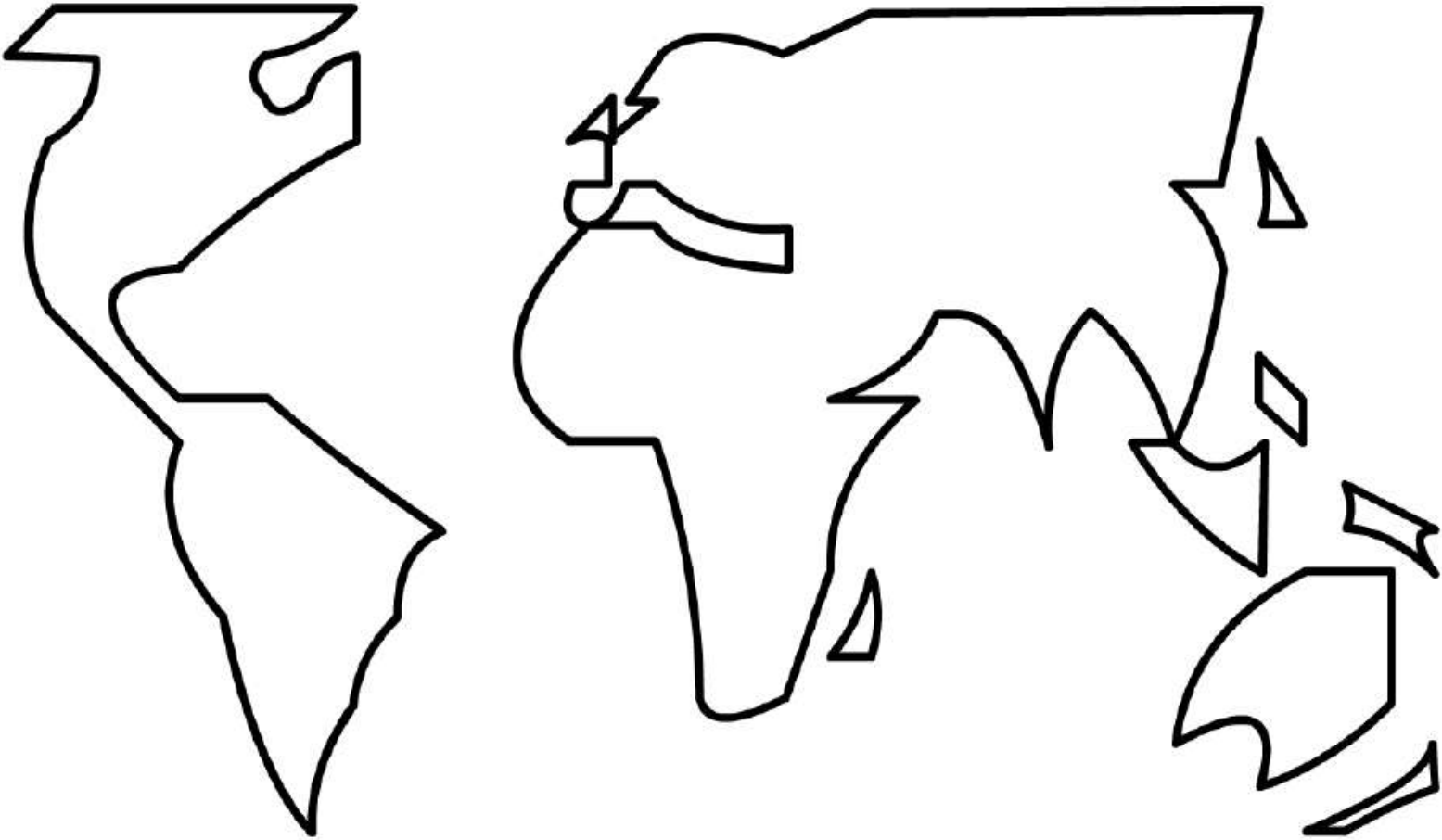
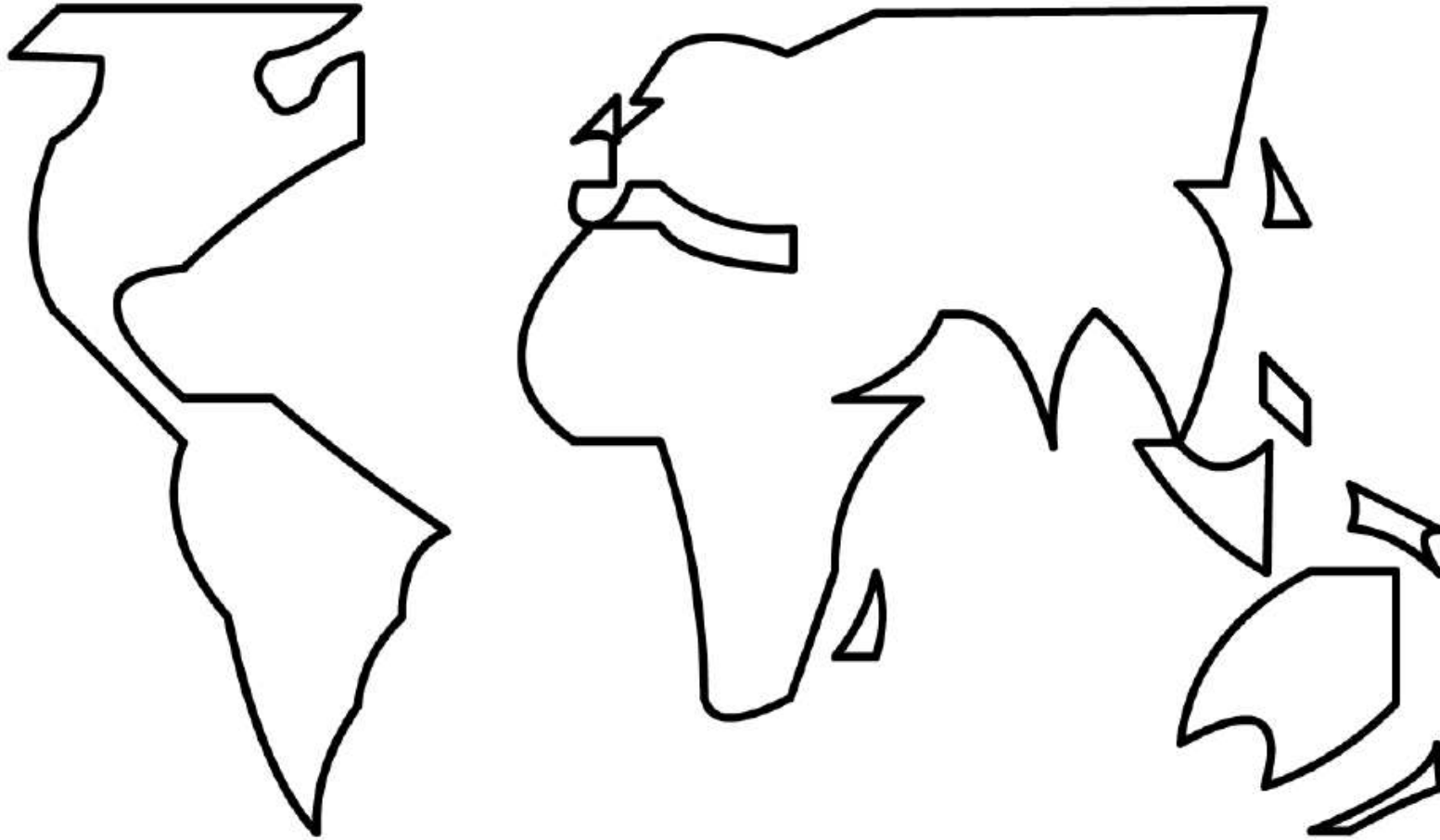


G 1 – Des cartes pour comprendre le monde – Schémas intermédiaires.

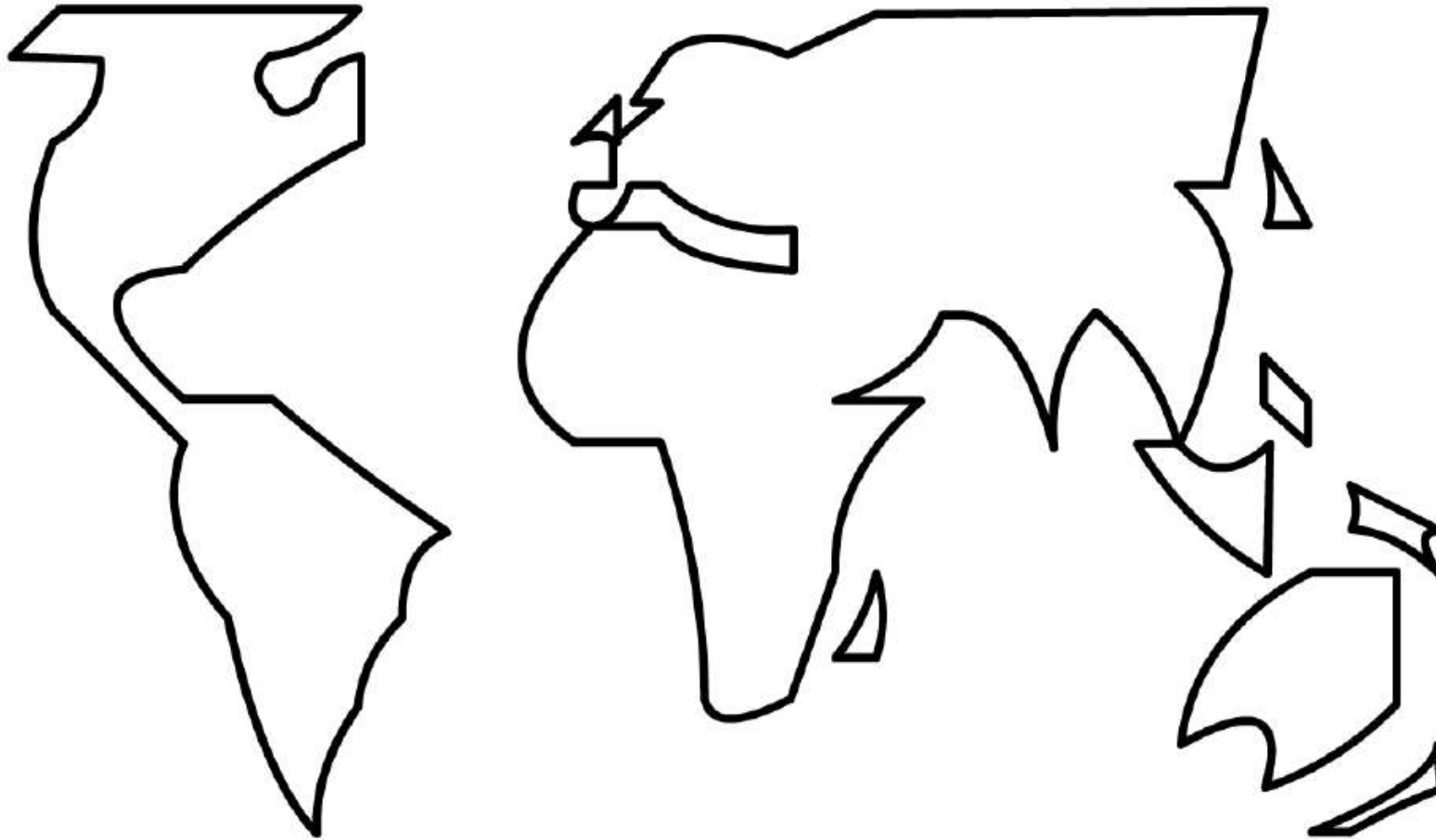
II. Une lecture géopolitique du monde actuel.



III. Une lecture géoéconomique du monde.



IV. Une lecture géoculturelle du monde actuel.



V. Une lecture géoenvironnementale du monde.

